

Practică de specialitate Munții Făgăraș

23 – 26 octombrie 2016

Master anul II: Geomorfologie, Cartografie cu elemente de Cadastru și
Geografie Aplicată și Dezvoltare Regională



Informații referitoare la practica de specialitate:

Munții Făgăraș, 23 – 26 octombrie 2016

În semestrul I al anului II de master, planul de învățământ prevede o practică obligatorie de specialitate.

http://geo.unibuc.ro/201603/plan_inv_master_geomorfo_carto_cu_elem_de_cadastru.pdf

Practica se va organiza în zona Munților Făgăraș, cu cazare la **Cabana „Conacul Ursului”** (<http://www.conacul-ursului.ro/>) partea argeșană a Transfăgărășanului.

Atentie: Aplicația nu este obligatorie însă cei care nu participa la programul acesteia, vor trebui sa efectueze un stagiu de practică de teren agreat de conducerea departamentului de Geomorfologie – Pedologie – Geomatică.

Ora		Activități
Ziua 1 – Duminică 23 octombrie		
ACTIVITATEA I	7.00	Plecare – Casa de Cultură a Studenților
	8.30 - 8.50	Oprire stația de benzină MOL (A1 – Km 80)
	9.20 – 9.40	Punct de Observație 1. (A1 Km 109) - Dinamica albiei Râului Argeș - Amplasament autostradă - Amenajări hidrotehnice
	10.30 – 12.00	Curtea de Argeș - Vizitare centru + mănăstire - Cumpărături Supermarket Kaufland
	12.40 – 14.30	Punct de Observație 2 - Cetatea Poenari - Vizitarea cetății - Observații asupra Cheilor Argeșului - Picnic
	14.50 – 15.20	Punct de Observație 3 - Barajul Vidraru - Observații morfodinamice - Amenajări hidrotehnice - Schimbări de peisaj introduse de barajul Vidraru
	17.20 – 17.40	Sosire + cazare la Cabana Conacul Ursului
	19.30 - 20.00	- Prezentarea programului pentru zilele următoare (sala de mese) - Prezentări de geomorfologie și geomorfologie aplicată (Conf. dr. Dobre, Conf dr. Săvulescu).
	Ziua 2 – Luni 24 octombrie	
ACTIVITATEA II	7.15	Briefing-ul zilei (sala de mese)
	7.30 – 8.15	Deplasare cu autocarul până la Bâlea Lac

	8.15 - 8.30	Echiparea pentru traseul montan
	8.30 – 18.00	<p>Punct de Observație în etajul alpin</p> <p>Harta vulnerabilității la avalanșe</p> <ul style="list-style-type: none"> - Ascesiunea în Șaua Capra pentru culegere de informații în vederea elaborării hărții vulnerabilității la avalanșe și dezvoltarea infrastructurii turistice. <p>Harta geomorfotehnică</p> <ul style="list-style-type: none"> - Parcurgerea “Tranfăgărășanului” între Tunel portal sud – Cabana Capra pentru culegerea de informații tehnice și geomorfologice în vederea elaborării hărții geomorfotehnice. <p>Microhidrocentrale pe Râul Capra</p> <ul style="list-style-type: none"> - Vizitarea unei microhidrocentrale - Modificări morfodinamice - Impactul asupra mediului - Condiții de amplasament
	18.00	Sosire Cabana Conacul Ursului
	19.00	Discuții asupra observațiilor zilei
Ziua 3 – Marti, 25 octombrie		
ACTIVITATE	9.00	Briefing-ul zilei (sala de mese)
ACTIVITATEA 3	9.30 – 18.00	<p>Activitate de laborator</p> <ul style="list-style-type: none"> - descarcarea și gestionarea datelor topografice digitale - factori restrictivi și favorabili pentru dezvoltarea infrastructurii turistice în Munții Făgăraș, aplicații GIS – continuare.
	19.00 – 21.00	Prezentarea activităților serviciului Salvamont Argeș. Echipament și tehnici montane. Cum merg în teren? Ce conține un rucsac? Cum evit situațiile critice? Tehnici de prim ajutor (Salvamontist: Bogdan Dinoiu).
	21.00	Seară festivă
Ziua 4 – Miercuri, 26 octombrie		
ACTIVITATEA 3	9.00	Briefing-ul zilei (sala de mese)
	9.00 – 12.00	<p>Activitate de laborator</p> <ul style="list-style-type: none"> - Factori restrictivi și favorabili pentru dezvoltarea infrastructurii turistice în Munții Făgăraș, aplicații GIS - continuare - Prezentarea rezultatelor
	12.00 - 21.00	<p>Deplasare spre București</p> <p>Vizitare autostrazii A1 în sectorul Cunța-Săliște (arealul de vulnerabilitate geomorfologică – Dealul Bucium - Aciliu)</p>

Condiții de efectuare a activităților		
Nr, Tip	Condiții	Necesar
ACTIVITATE A 1	<ul style="list-style-type: none"> - nu necesită echipament special - nu este condiționată de starea vremii - nu presupune efort fizic 	<ul style="list-style-type: none"> - deplasare cu autocarul - caiet și instrumente de scris
ACTIVITATE A 2 – de teren	<ul style="list-style-type: none"> - necesită echipament special montan! - presupune efort fizic - este condiționată de starea vremii 	<p>Obligatoriu:</p> <ul style="list-style-type: none"> - bocanci! - rucsac (nu genți, poșete, trolere) - haine groase și impermeabile și haine de schimb - șosete groase - căciulă, mănuși, fular - ochelari de soare - lanternă (de preferat frontală) <p><i>Opțional puteți avea:</i> aparat foto, bețe de trekking (cine are), parazăpezi.</p>
ACTIVITATE A 3 – de laborator	<ul style="list-style-type: none"> - necesită echipament tehnic (1 laptop/echipă 3 pers) - necesită cunoștințe GIS și de geomorfologie - nu este condiționată de starea vremii - nu presupune efort fizic 	<p>Obligatoriu:</p> <ul style="list-style-type: none"> - laptop (1 la 3 persoane) - caiet și instrumente de scris

Informații suplimentare:

Este obligatoriu să țineți cont că practica se desfășoară la **munte** unde pot fi **condiții de iarnă cu temperaturi foarte scăzute**. Este important să vă pregătiți cu haine groase, impermeabile și de schimb (în caz de ninsoare/ploaie)!

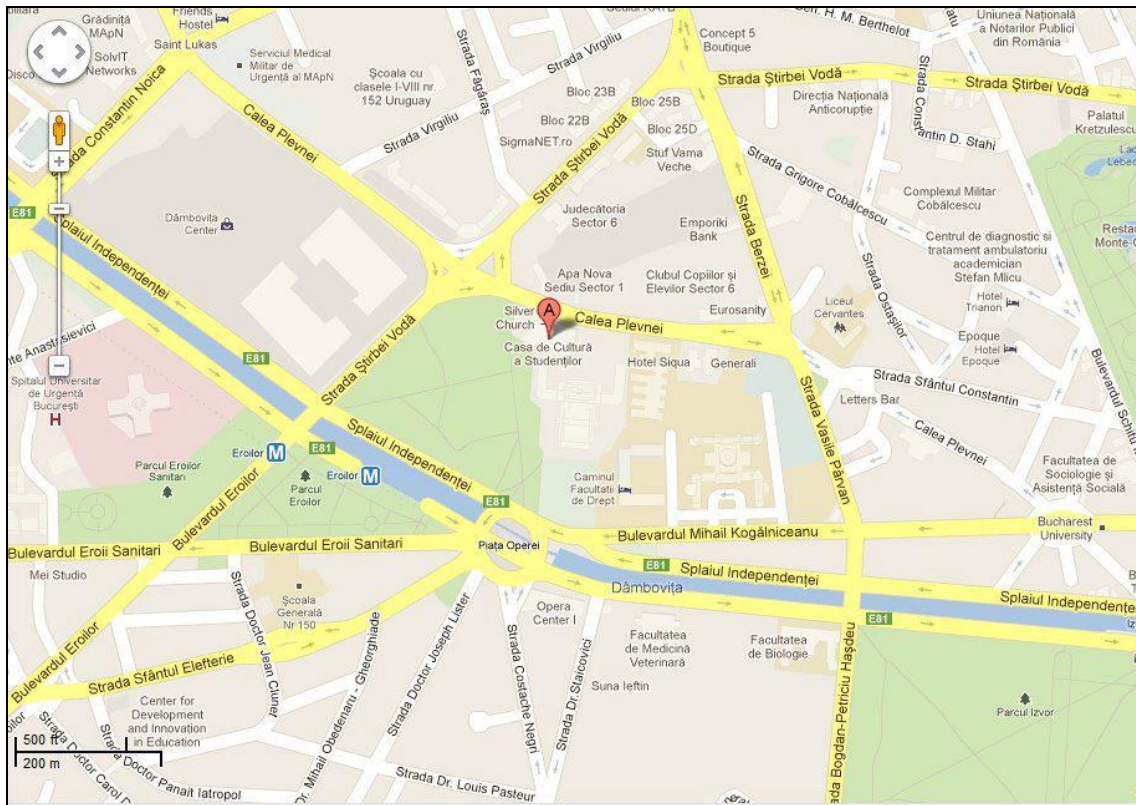
Atenție! În funcție de condițiile meteo, traseele și programul transmise inițial pot fi modificate. De asemenea, activitățile de teren pot fi înlocuite cu activități de laborator – aplicații GIS.

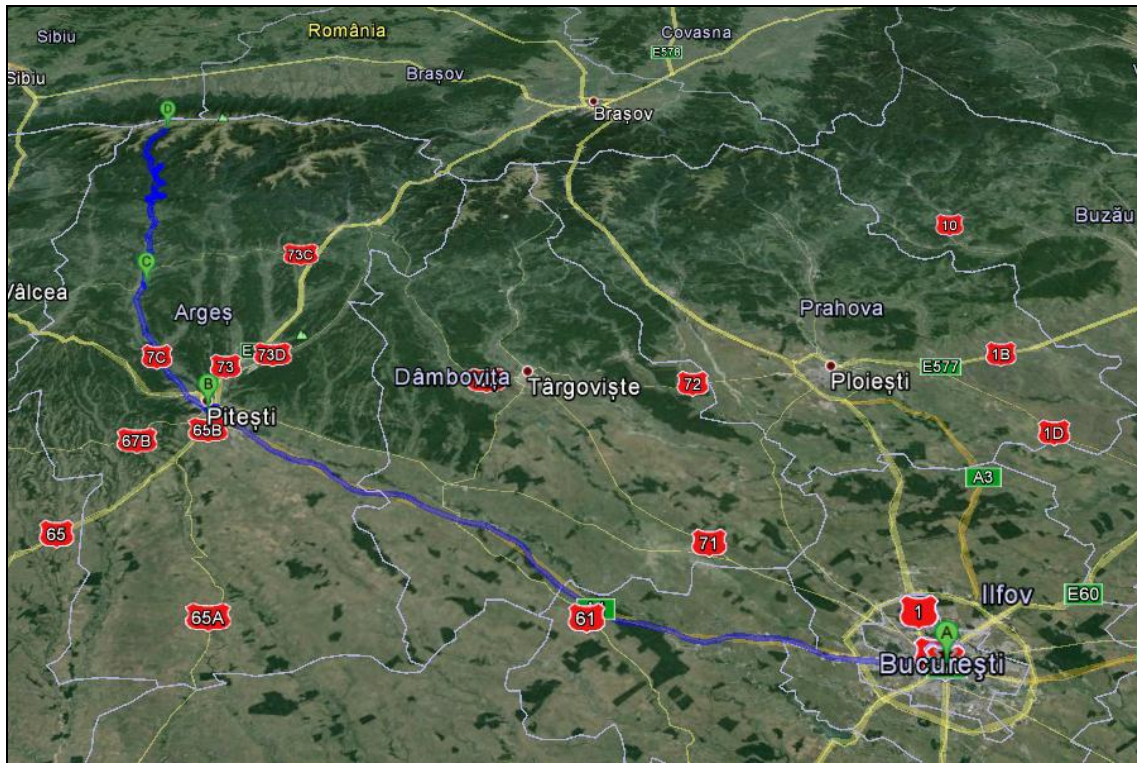
IMPORTANT!!! Deplasarea pe teren se va face pe trasee turistice marcate, cu grad de dificultate ușor și mediu. Conduita universitară este obligatorie!

Profesori organizatori:

- Profesor dr. Alexandru Nedelea (e-mail: alexnedelea10@yahoo.com)
- Conf. dr. Robert Dobre (e-mail: dobre@geo.unibuc.ro)
- Conf. dr. Ionuț Săvulescu (e-mail: savulescui@yahoo.com)
- Asist. drd. Mădălina Teodor (e-mail: mada.teodor@yahoo.com)

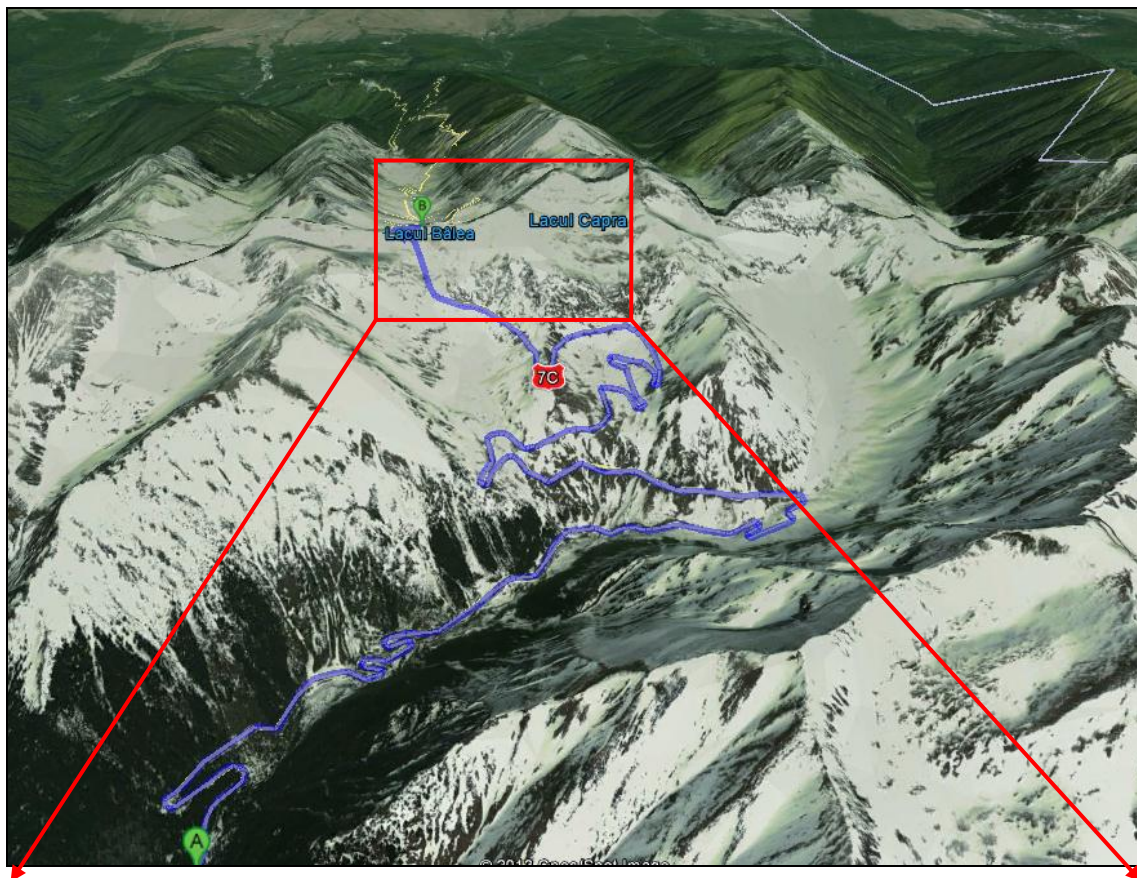
Ziua 1






Traseu ziua 1

Ziua a 2 a





Traseu ziua a 2-a